

СОГЛАСОВАНО

Руководитель отдела образования
Администрации МО
«Звениговский муниципальный район»
Н.В. Лабутина
20__ г.



УТВЕРЖДАЮ

Директор МОУ
«Красногорская СОШ № 2»
Р.Г. Михайлова
20__ г.



СОГЛАСОВАНО

Начальник ОГИБДД ОМВД
России по Звениговскому району



ПАСПОРТ

дорожной безопасности образовательного учреждения

Муниципальное общеобразовательное учреждение
«Красногорская средняя общеобразовательная школа № 2»
(наименование образовательного учреждения)

пгт.Красногорский
2014г.

Общие сведения

Муниципальное общеобразовательное учреждение «Красногорская средняя общеобразовательная школа №2»

(Наименование ОУ)

Тип ОУ: _____

Юридический адрес ОУ: 425090, Республика Марий Эл, Звениговский район, п. Красногорский, ул. Машиностроителей, 6

Фактический адрес ОУ: 425090, Республика Марий Эл, Звениговский район, п. Красногорский, ул. Машиностроителей, 6

Руководители ОУ:

Директор (заведующий) Михайлова Раисия Георгиевна _____
(фамилия, имя, отчество) (телефон)

Заместитель директора по учебной работе Бородина Светлана Геннадьевна _____
(фамилия, имя, отчество) (телефон)

Заместитель директора по воспитательной работе Калинина Татьяна Викторовна _____
(фамилия, имя, отчество) (телефон)

Ответственные от
 Министерства образования
 и науки Республики Марий Эл _____
(должность) (фамилия, имя, отчество)

(должность) (фамилия, имя, отчество)

(телефон)

Ответственные от
 Управления ГИБДД МВД
 по Республике Марий Эл _____
(должность) (фамилия, имя, отчество)

(должность) (фамилия, имя, отчество)

(телефон)

Ответственные работники
 за мероприятия по профилактике
 детского травматизма специалист по ОТ и ТБ Кудрявцев Алексей Геннадьевич
(должность) (фамилия, имя, отчество)

(телефон)

Руководитель или ответственный

работник дорожно-эксплуатационной
организации, осуществляющей
содержание УДС*

_____ (фамилия, имя, отчество)

_____ (телефон)

Руководитель или ответственный
работник дорожно-эксплуатационной
организации, осуществляющей
содержание ТСОДД*

_____ (фамилия, имя, отчество)

_____ (телефон)

Количество учащихся 672

Наличие уголка по БДД имеется 2-й этаж детское крыло
(если имеется, указать место расположения)

Наличие класса по БДД отсутствует
(если имеется, указать место расположения)

Наличие автогородка (площадки) по БДД отсутствует

Наличие остановки общественного транспорта вблизи ОУ имеется
напротив школы

(если имеется, указать место расположения)

Наличие мест массового нахождения людей вблизи ОУ ДДТ напротив
школы

(если имеется, указать место расположения)

Наличие автобуса в ОУ имеются
(при наличии автобуса)

Владелец автобуса МОУ «Красногорская СОШ №2»
(ОУ, муниципальное образование и др.)

Время занятий в ОУ:

1-ая смена: 8.00-13.35

2-ая смена: _____

внеклассные занятия: 12.00-15.00

Телефоны оперативных служб:

* Дорожно-эксплуатационные организации, осуществляющие содержание УДС, несут ответственность в соответствии с законодательством Российской Федерации (Федеральный закон «О безопасности дорожного движения» №196-ФЗ, КоАП, Гражданский кодекс).

Содержание

I. План-схемы ОУ:

- 1) район расположения ОУ, пути движения транспортных средств и детей (учеников, обучающихся);
- 2) организация дорожного движения в непосредственной близости от образовательного учреждения с размещением соответствующих технических средств, маршруты движения детей и расположение парковочных мест;
- 3) маршруты движения организованных групп детей от ОУ к стадиону, парку или к спортивно-оздоровительному комплексу;
- 4) пути движения транспортных средств к местам разгрузки/погрузки и рекомендуемых безопасных путей передвижения детей по территории образовательного учреждения.

II. Информация об обеспечении безопасности перевозок детей специальным транспортным средством (автобусом):

- 1) общие сведения;
- 2) маршрут движения автобуса до ОУ;
- 3) безопасное расположение остановки автобуса ОУ.

III. Приложения:

I. План-схемы ОУ.

План-схема района расположения ОУ, пути движения транспортных средств и детей (учеников)

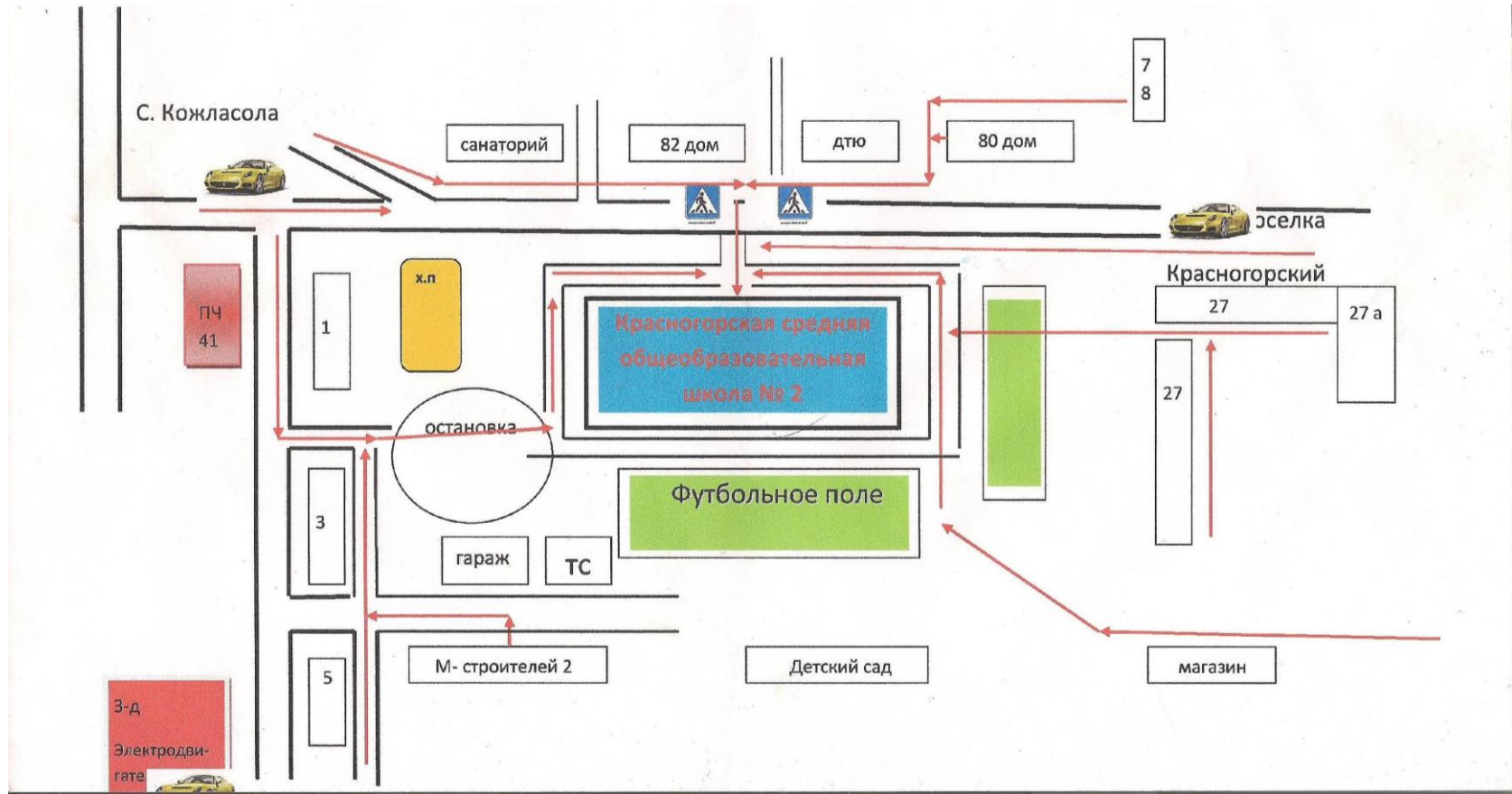
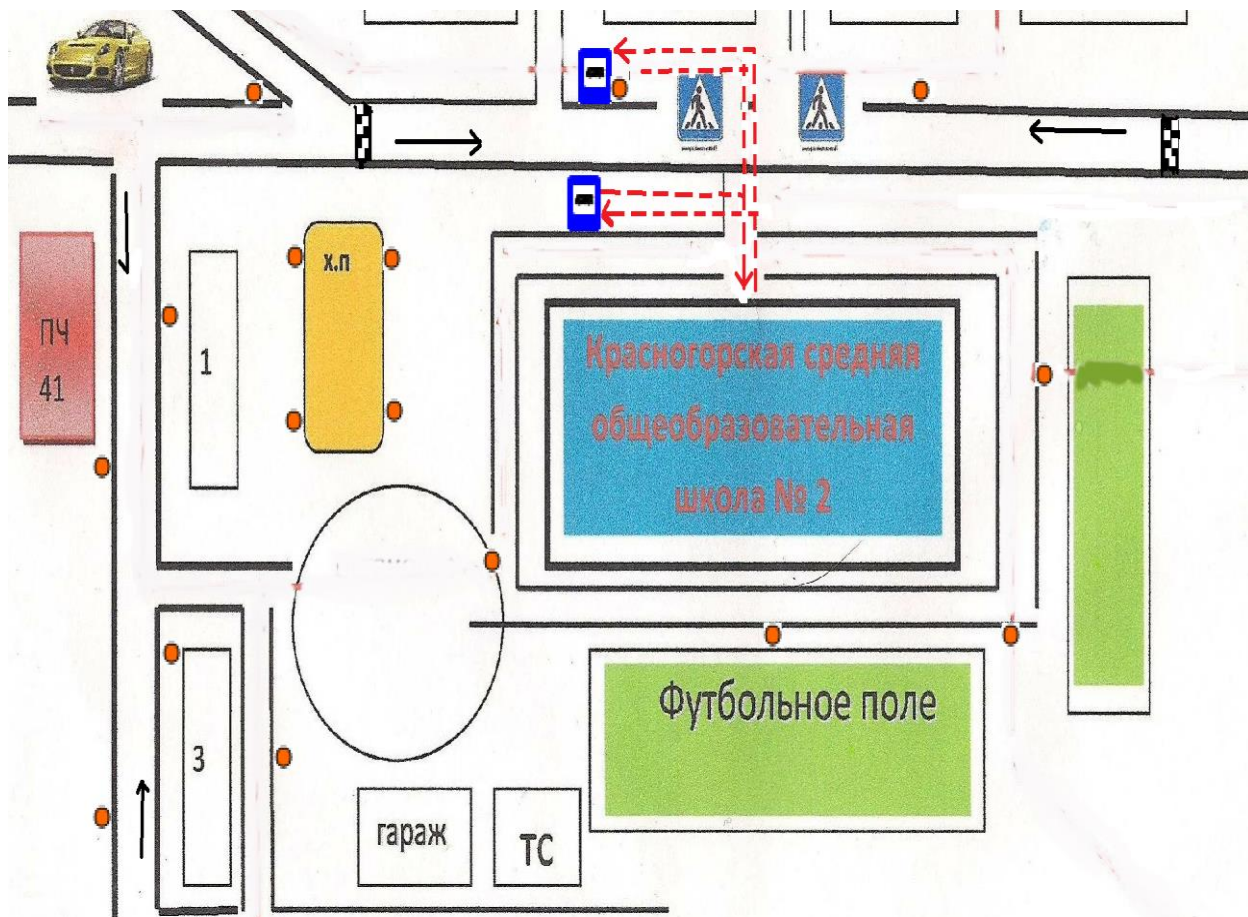
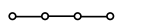






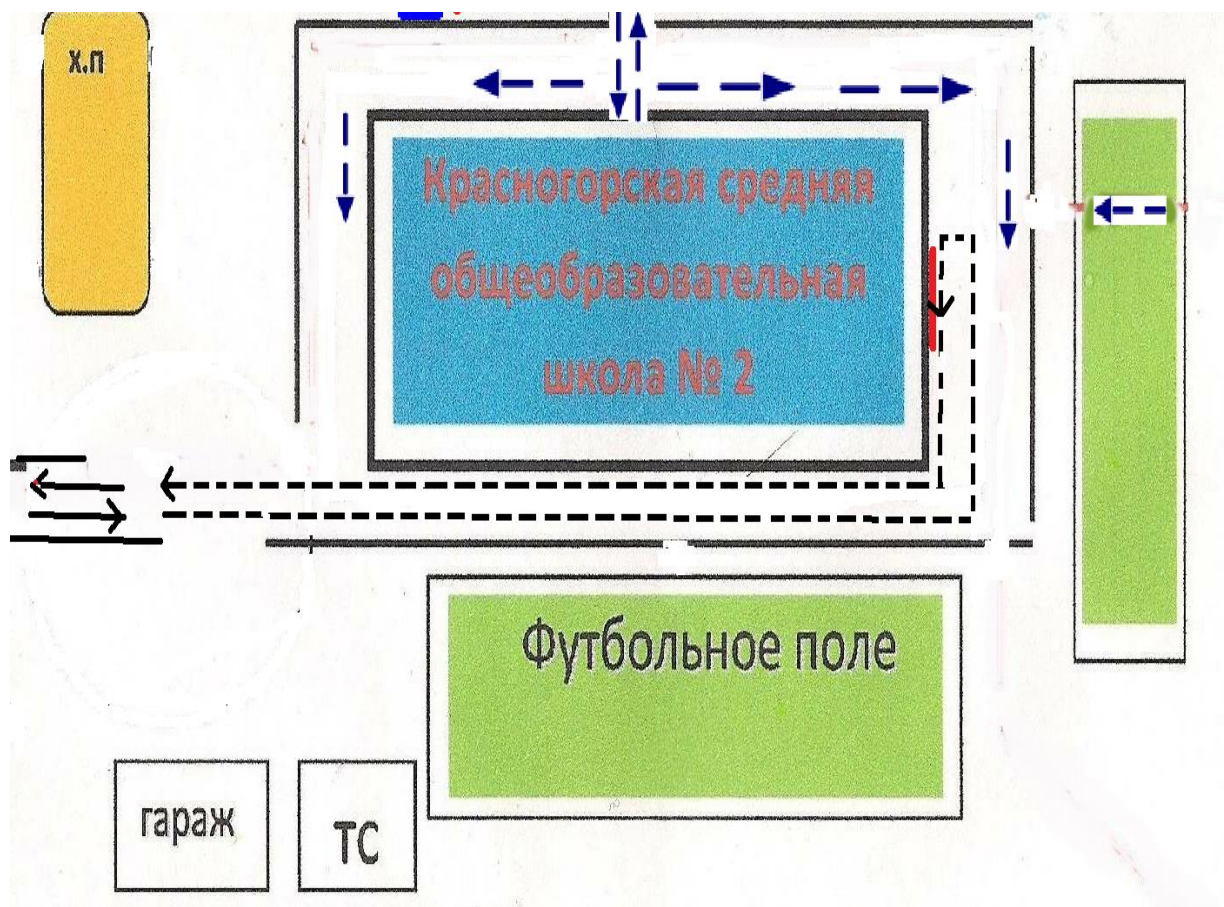


Схема организации дорожного движения в непосредственной близости от образовательного учреждения с размещением соответствующих технических средств, маршруты движения детей и расположение парковочных мест



-  - ограждение образовательного учреждения и стоянки транспортных средств
-  - искусственная неровность
-  - искусственное освещение
-  - направление движения транспортного потока
-  - направление движения детей от остановок маршрутных транспортных средств
-  - направление движения детей от остановок частных транспортных средств

Пути движения транспортных средств к местам разгрузки/погрузки и рекомендуемые пути передвижения детей по территории образовательного учреждения



- въезд/выезд грузовых транспортных средств



- движение грузовых транспортных средств по территории образовательного учреждения



- движение детей и подростков на территории образовательного учреждения



- место разгрузки/погрузки

**II. Информация об обеспечении безопасности перевозок детей
специальным транспортным средством (автобусом).**

(при наличии автобуса)

Общие сведения

Марка автобус ПАЗ

Модель 32053-70

Государственный регистрационный знак Н218ВК 12

Год выпуска 2010 Количество мест в автобусе 22

Соответствие конструкции требованиям, предъявляемым к школьным автобусам соответствует

Общие сведения

Марка автобус ПАЗ

Модель 32053-70

Государственный регистрационный знак Т799ВС 12

Год выпуска 2012 Количество мест в автобусе 22

Соответствие конструкции требованиям, предъявляемым к школьным автобусам соответствует

Общие сведения

Марка автобус КАВЗ

Модель 397653

Государственный регистрационный знак Т639ВМ 12

Год выпуска 2007 Количество мест в автобусе 22

Соответствие конструкции требованиям, предъявляемым к школьным автобусам соответствует

Общие сведения

Марка автобус КАВЗ

Модель 397652

Государственный регистрационный знак Т892ВМ 12

Год выпуска 2005 Количество мест в автобусе 28

Соответствие конструкции требованиям, предъявляемым к школьным автобусам не соответствует

1. Сведения о водителе автобуса

Фамилия, имя, отчество	Принят на работу	Стаж в категории D	Дата предстоящего мед. осмотра	Период проведения стажировки	Повышение квалификации	Допущенные нарушения ПДД
Михайлов Геннадий Николаевич	01.09.2004 г.	22	11.05.2014	с 01.09.2004 по 08.09.2004	12.12.2012	-
Протасов Юрий Сергеевич	11.09.2010 г.	8	08.11.2014	с 11.09.2010 по 14.09.2010	12.12.2012	-
Бакутов Олег Юрьевич	01.09.2012 г.	24	17.01.2016	с 01.09.2012 по 08.09.2012	12.12.2012	-
Михеев Иван Васильевич	25.08.2005 г.	9	08.11.2014	с 27.08.2005 по 03.09.2005	12.12.2012	-

2. Организационно-техническое обеспечение

1) Лицо, ответственное за обеспечение безопасности дорожного движения: Иванов Владимир Григорьевич назначен приказом №40/6 от 02.09.2014г., прошёл аттестацию 08.10.2011г.

2) Организация проведения предрейсового медицинского осмотра водителя: осуществляет ГБУ Звениговская центральная больница при Красногорской скорой помощи

(Ф.И.О. специалиста)

на основании договора №188 от 12.12.2013г. действительного до 31.12.2014г.

3) Организация проведения предрейсового технического осмотра транспортного средства:

осуществляет Иванов Владимир Григорьевич

(Ф.И.О. специалиста)

на основании удостоверения №243 действительного до 08.10.2016г.

4) Дата очередного технического осмотра автобус ПАЗ гос.№ Т799ВС12 23.02.2014, автобус ПАЗ гос.№Н218ВК12 14.11.2013, автобус КАВЗ гос.№Т639ВМ12 27.12.2013, автобус КАВЗ гос.№Т892АМ требует капитального ремонта

5) Место стоянки автобуса в нерабочее время школьный гараж меры, исключающие несанкционированное использование сдача ключей зажигания дежурному по школе.

3. Сведения о владельце

Юридический адрес владельца: 425090, Республика Марий Эл, Звениговский район, п. Красногорский, ул. Машиностроителей, 6

Фактический адрес владельца: 425090, Республика Марий Эл, Звениговский район, п. Красногорский, ул. Машиностроителей, 6

Телефон ответственного лица 89648615426

4. Сведения об организациях, осуществляющих техническое обслуживание и ремонт автобуса

ООО АвтоСервисЦентр - г. Йошкар Ола, Сернурский тракт 18 тел. 64-96-11

ООО Техно-групп - г. Йошкар Ола, строителей 98 тел. 31-43-43

ГУП РМЭ «Пассажирские перевозки» - г. Йошкар Ола, строителей 98 тел.73-00-21

5. Сведения об организациях, осуществляющих перевозку детей специальным транспортным средством (автобусом)

6. Сведения о введении журнала инструктажа

Журнал инструктажа имеется начат 04.04.2012г. инструкции проводятся ежедневно

Маршруты движения автобусов МОУ «Красногорская СОШ №2».

1 ор. ж/д

Схема автобусного маршрута Красногорск (КСШ №2 – д. Ташнур)
с указанием опасных участков и линейных сооружений.

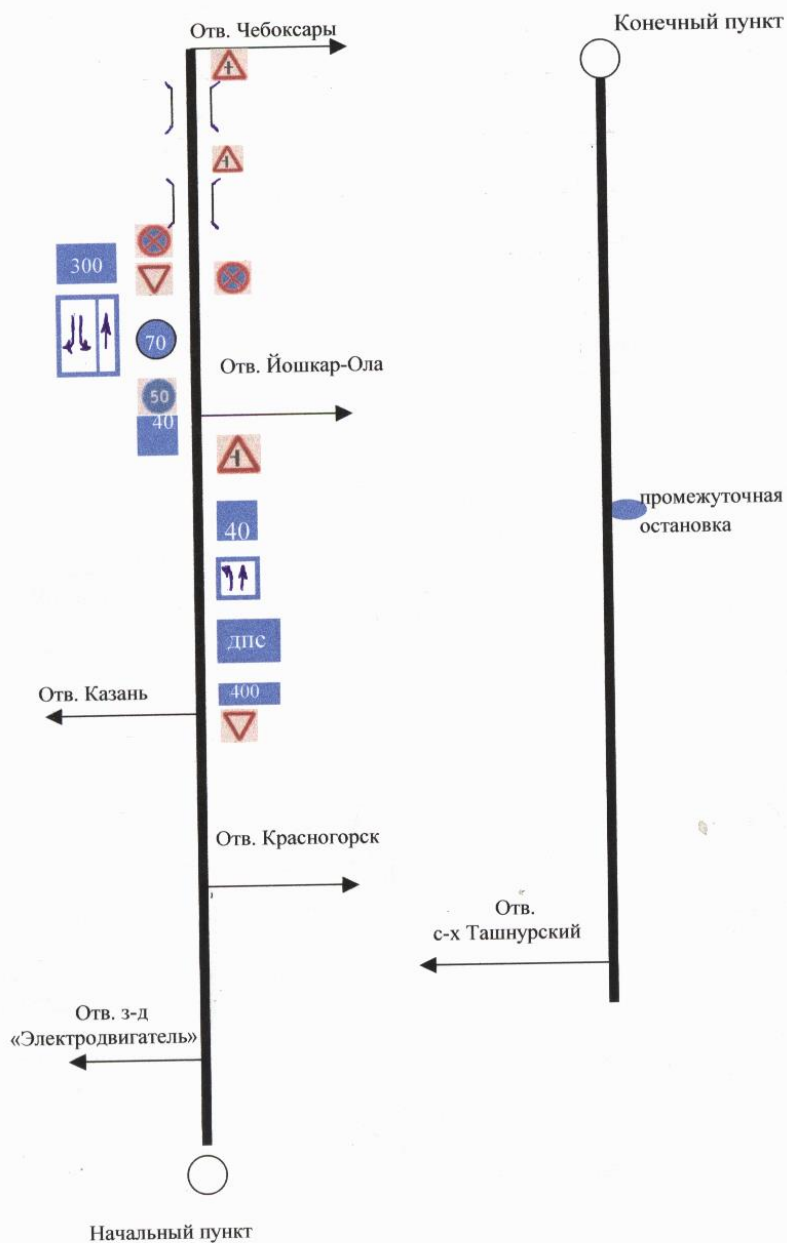
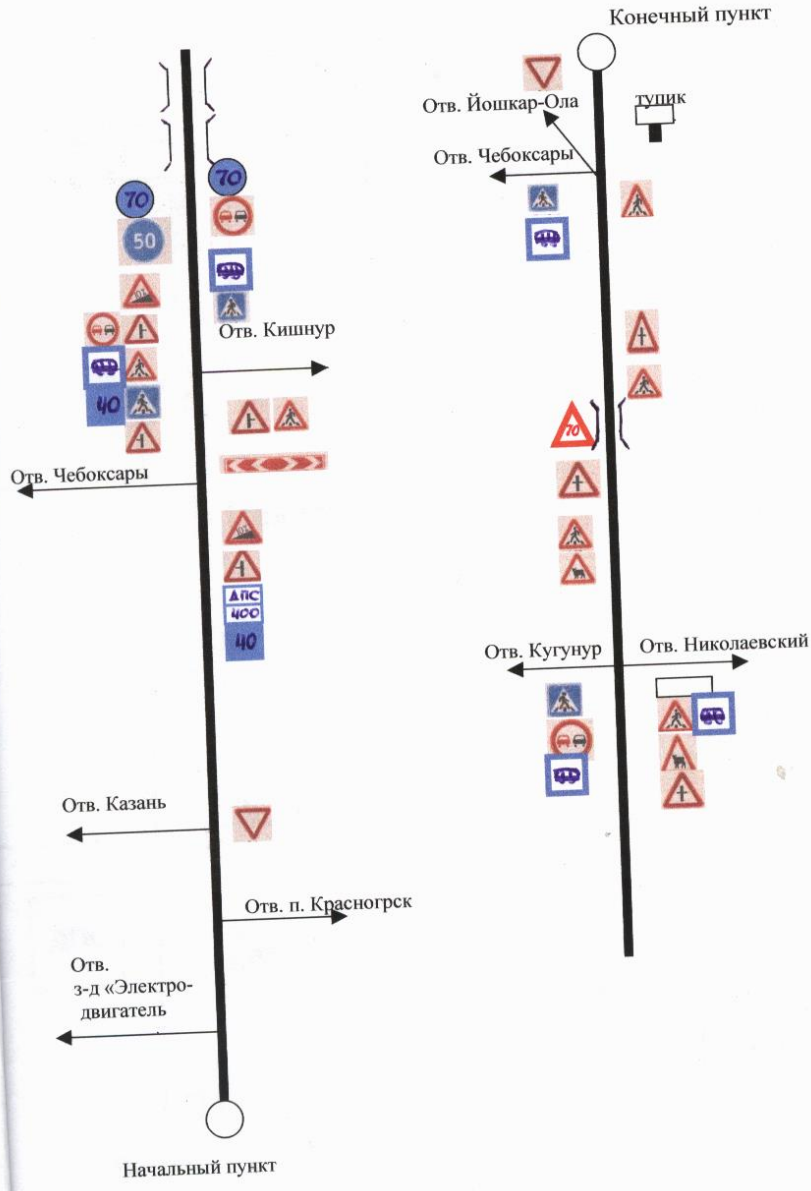


Схема автобусного маршрута Красногск (КСШ №2 – ст. Шелангер) с указанием опасных участков и линейных сооружений.



Маршрут: КСШ №2 – д. Ошутьялы

д. Ошутьялы



д. Озерки

Кишнур



Ж.д. линия

отв. на КАФ



Гагарина

Рынок

Госпиталь

Церковь

м-н. ММЗ

поликлиника

отв. к авто.трассе

з-д. Электродвигатель

КСШ №2

Автобусный маршрут по подвозу детей по маршруту: Илеть- КСШ №2

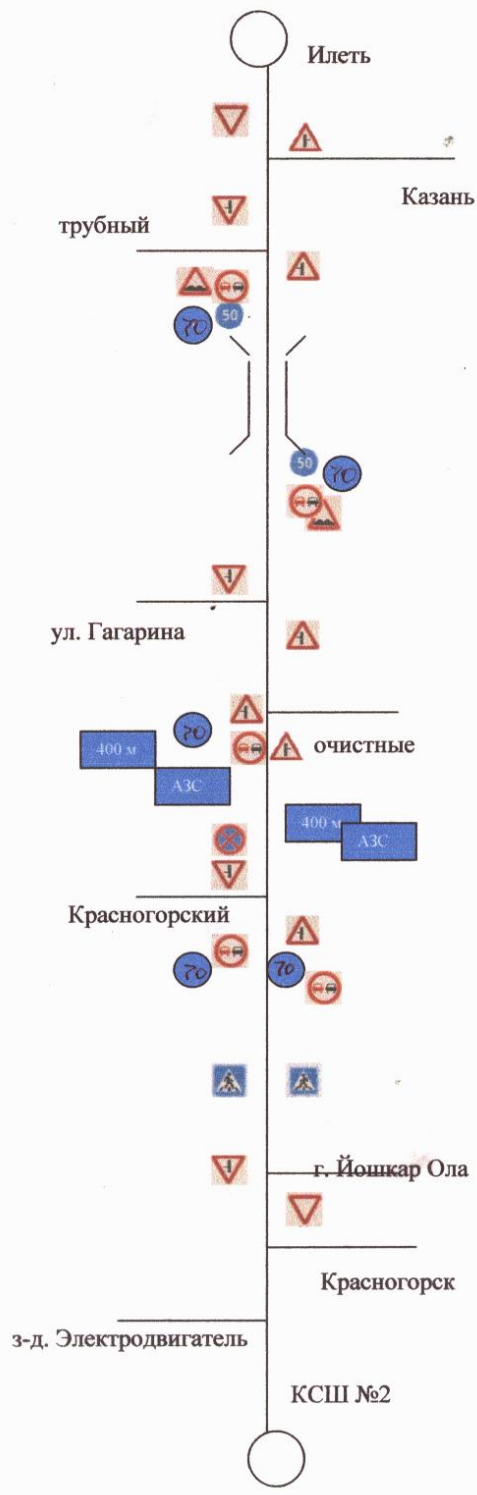


Схема автобусного маршрута Красногорск (КСШ №2 – сан.Кленовая Гора)
с указанием опасных участков и линейных сооружений.

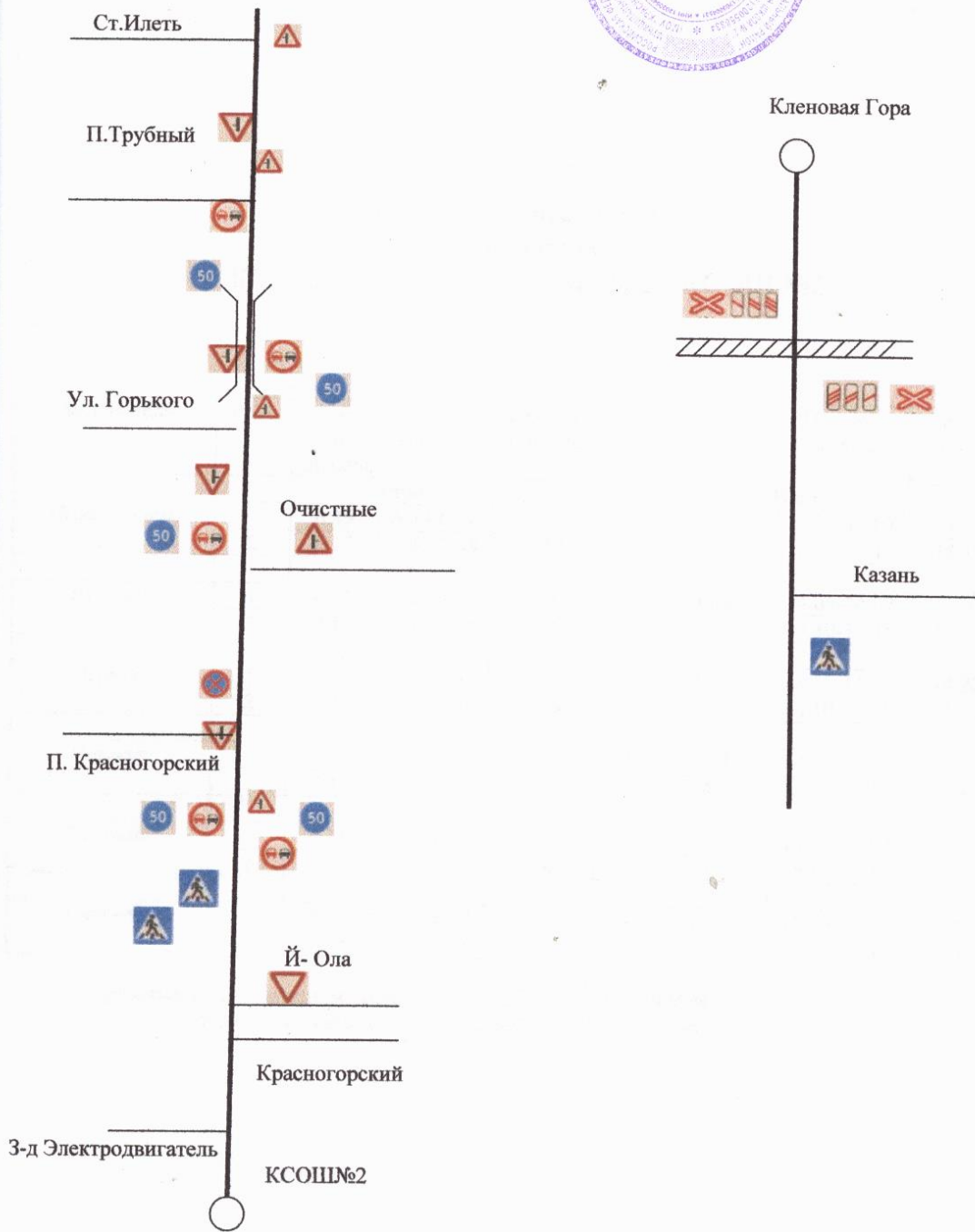
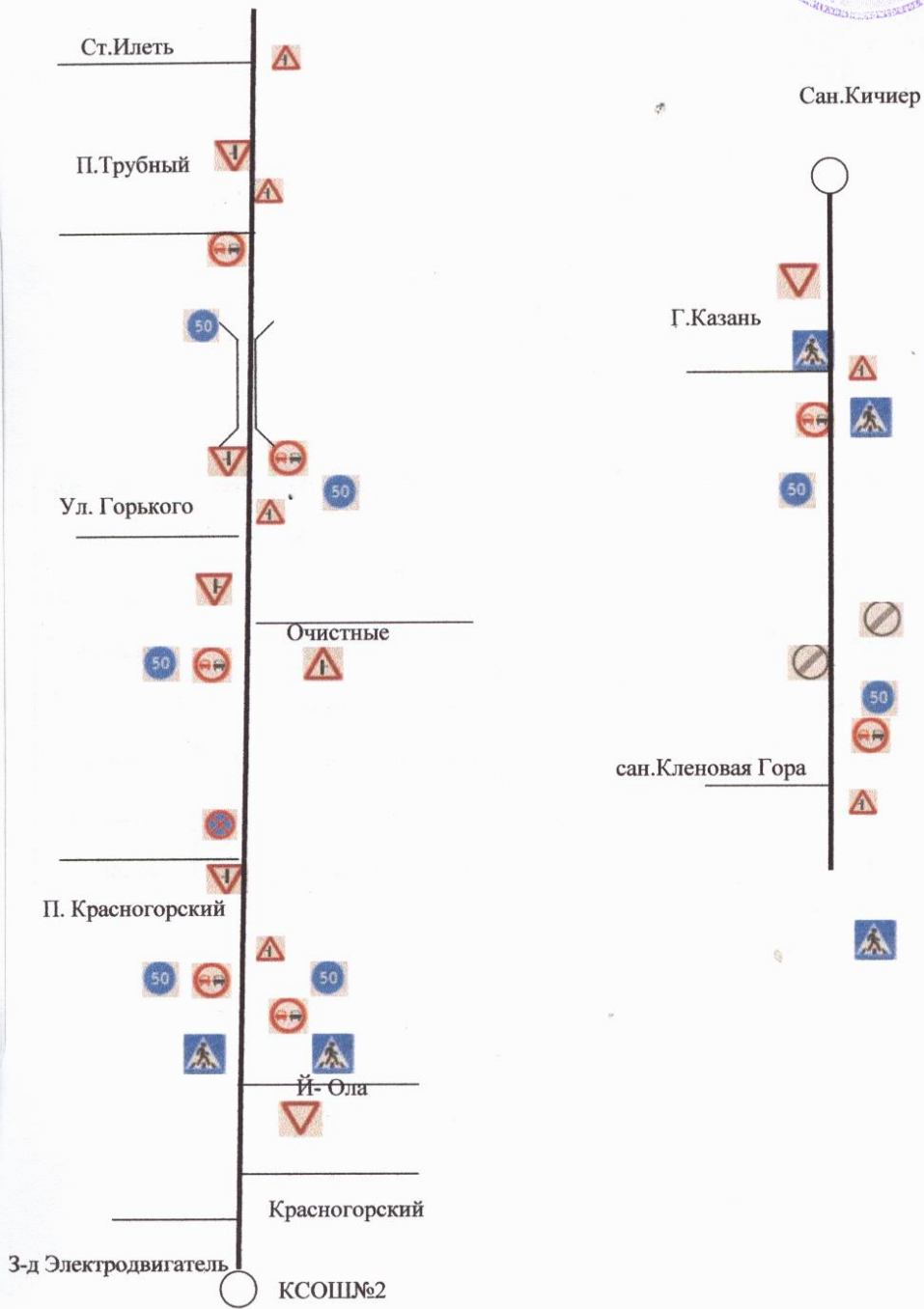
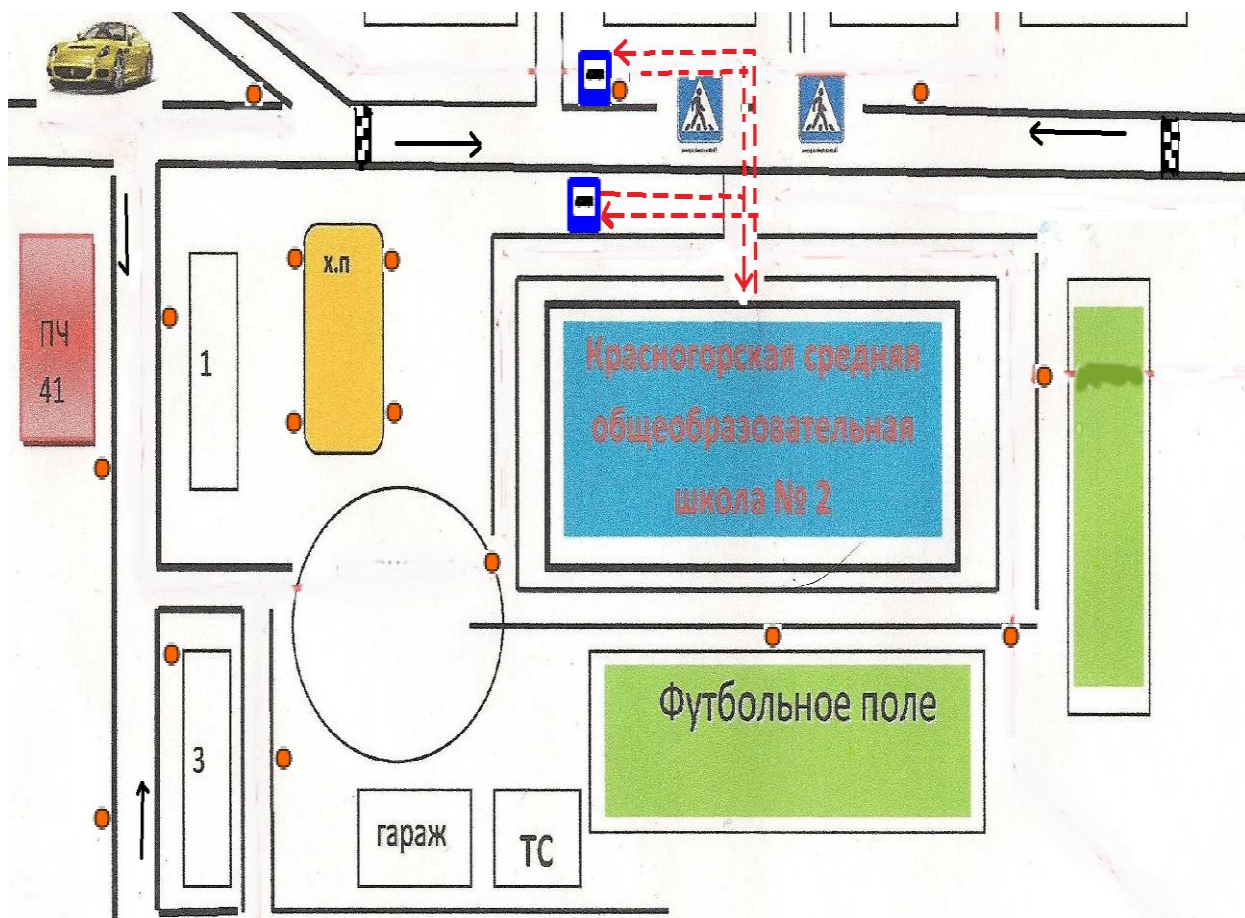





Схема автобусного маршрута Красногорск (КСОШ №2 - п. Кичиер) с указанием опасных участков и линейных сооружений.



Безопасное расположение остановки автобуса у ОУ

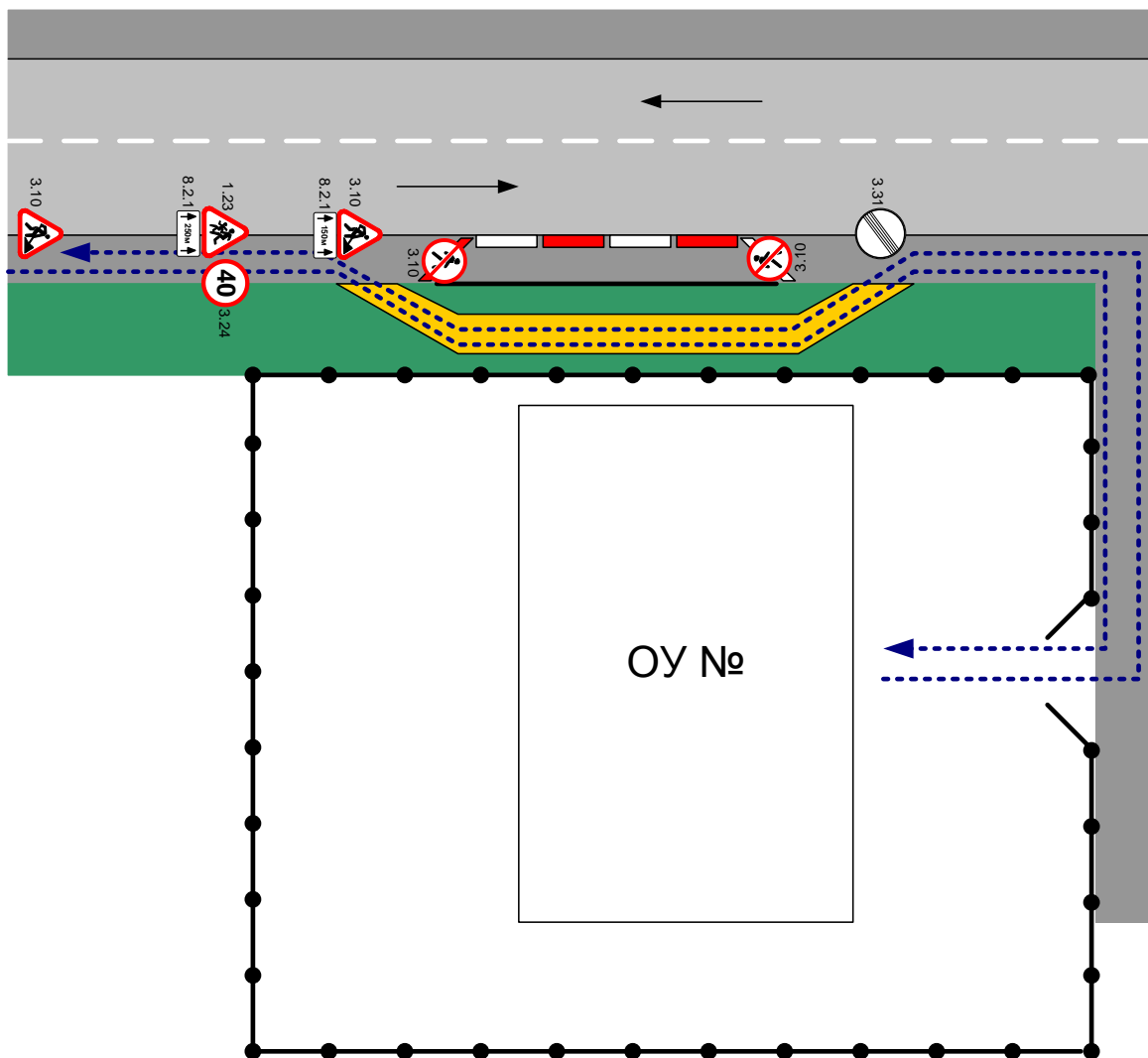





-  - движение школьного автобуса
-  - движение детей и подростков к месту посадки/высадки
-  - место посадки/высадки детей и подростков

П

риложение

План-схема пути движения транспортных средств и детей (учеников) при проведении дорожных ремонтно-строительных работ



-  - временная пешеходная дорожка
-  - направление движения транспортного потока
-  - рекомендуемое направление движения детей (учеников)

**Пояснительная записка
к Паспорту дорожной безопасности
образовательного учреждения**

1. Паспорт дорожной безопасности образовательного учреждения (далее – Паспорт) предназначен для отображения информации об образовательном учреждении (далее – ОУ) с точки зрения обеспечения безопасности детей на этапах их перемещения (дом – ОУ – дом), для использования преподавательским составом и сотрудниками Госавтоинспекции в работе по разъяснению безопасного передвижения и поведения детей на улично-дорожной сети вблизи ОУ и на маршруте (ОУ – дом), для подготовки мероприятий по предупреждению детского дорожно-транспортного травматизма.

Паспорт ведется ответственным сотрудником образовательного учреждения совместно с сотрудниками Госавтоинспекции, которые оказывают помощь в разработке Паспорта, а также при внесении необходимых изменений в отдельные разделы Паспорта (схемы, перечни мероприятий по предупреждению ДТП с участием обучающихся).

2. Типовой Паспорт должен иметь титульный лист и содержать следующие разделы:

Общие сведения;

План-схемы;

Рекомендации по реализации мероприятий по проведению проверок территорий ОУ, подъездных путей и пешеходных переходов.

2.1. Титульный лист должен содержать надпись «Паспорт дорожной безопасности образовательного учреждения» и наименование образовательного учреждения;

В верхней части листа справа надпись «Утверждаю» и реквизиты (ФИО, дата утверждения) руководителя образовательного учреждения.

Слева надпись «Согласовано» и реквизиты (ФИО, дата утверждения) Министра образования и науки Республики Марий Эл

Слева, под первой согласующей подписью, надпись «Согласовано» и реквизиты (ФИО, дата утверждения) руководителя ГИБДД МВД по Республике Марий Эл

Внизу листа указывается год подготовки Паспорта.

2.2. Раздел «Общие сведения» должен содержать следующую информацию:

Наименование ОУ;

Тип ОУ;

Юридический адрес ОУ;

Фактический адрес ОУ (если отличается от юридического);

Руководители ОУ: Директор (заведующий);

Заместитель директора по учебной работе;

Заместитель директора по воспитательной

работе;

Ответственный от Министерства образования и науки Республики Марий Эл (телефон, адрес);

Ответственный (ые) от УГИБДД МВД по Республике Марий Эл (телефон, адрес);

Ответственные за мероприятия по профилактике детского травматизма (телефон, адрес);

Руководитель или ответственный работник дорожно-эксплуатационной организации, осуществляющей содержание УДС* (телефон, адрес);

Руководитель или ответственный работник дорожно-эксплуатационной организации, осуществляющей содержание ТСОДД (телефон, адрес);

Количество учащихся;

Наличие уголка по БДД (если имеется, указать место расположения);

Наличие класса по БДД (если имеется, указать место расположения);

Наличие автогородка (площадки) по БДД (если имеется);

Наличие автобуса в ОУ;

Наличие остановок общественного транспорта вблизи ОУ;

Наличие мест массового пребывания людей вблизи ОУ;

Расписание занятий в ОУ: 1-ая смена: _____

2-ая смена: _____

внеклассные занятия: _____

Телефоны: оперативных служб: МЧС, Полиция, Скорая помощь;
дорожно-эксплуатационных организаций,
осуществляющих
содержание УДС;

2.3. План-схемы, рекомендуемые к размещению в Паспорте:

2.3.1. Района расположения ОУ, пути движения транспортных средств и детей (учеников):

1. Район расположения образовательного учреждения определяется группой жилых домов, зданий и улично-дорожной сетью с учетом остановок общественного транспорта, центром которого является непосредственно образовательное учреждение;

* Дорожно-эксплуатационные организации, осуществляющие содержание УДС, несут ответственность в соответствии с законодательством Российской Федерации (Федеральный закон «О безопасности дорожного движения» №196-ФЗ, КоАП, Гражданский кодекс).

2. Территория, указанная в схеме, включает в себя:
 - образовательное учреждение;
 - стадион вне территории ОУ, на котором могут проводиться занятия по физической культуре (*при наличии*);
 - парк, в котором преподавателями проводятся занятия на открытом воздухе (*при наличии*);
 - спортивно-оздоровительный комплекс (*при наличии*);
 - жилые дома, в которых проживает большая часть детей (учеников) данного образовательного учреждения;
 - автомобильные дороги и тротуары;
3. На схеме должно быть обозначено:
 - расположение жилых домов, зданий и сооружений;
 - сеть автомобильных дорог;
 - пути движения транспортных средств;
 - пути движения детей (учеников) в/из образовательного учреждения;
 - уличные (наземные – регулируемые / нерегулируемые) и внеуличные (надземные и подземные) пешеходные переходы;
 - названия улиц и нумерация домов.

Схема необходима для общего представления о районе расположения ОУ. Для изучения безопасности движения детей на схеме обозначены наиболее частые пути движения учеников от дома (от отдаленных остановок маршрутных транспортных средств) к ОУ и обратно.

При исследовании маршрутов движения детей необходимо уделить особое внимание опасным зонам, где часто дети (ученики) пересекают проезжую часть не по пешеходному переходу.

2.3.2. Организации дорожного движения в непосредственной близости от образовательного учреждения с размещением соответствующих технических средств, маршруты движения детей и расположение парковочных мест:

1. Схема организации дорожного движения ограничена автомобильными дорогами, находящимися в непосредственной близости от образовательного учреждения;
2. На схеме обозначено:
 - здание ОУ с указанием территории, принадлежащей непосредственно ОУ (при наличии указать ограждение территории);
 - автомобильные дороги и тротуары;
 - уличные (наземные – регулируемые / нерегулируемые) и внеуличные (надземные и подземные) пешеходные переходы на подходах к ОУ;

дислокация существующих дорожных знаков и дорожной разметки;

другие технические средства организации дорожного движения;
направление движения транспортных средств по проезжей части;
направление движения детей (учеников);

3. На схеме указано расположение остановок маршрутных транспортных средств и безопасные маршруты движения детей (учеников) от остановочного пункта к ОУ и обратно;

4. При наличии стоянки (парковочных мест) около ОУ, указывается место расположение и безопасные маршруты движения детей (учеников) от парковочных мест к ОУ и обратно;

К схеме (в случае необходимости) должен быть приложен план мероприятий по приведению существующей организации дорожного движения к организации движения, соответствующей нормативным техническим документам, действующим в области дорожного движения, по окончании реализации которого готовится новая схема.

2.3.3. Маршрутов движения групп детей от ОУ к стадиону, парку или к спортивно-оздоровительному комплексу (в случае их нахождения вне территории ОУ и необходимости проведения обязательных мероприятий, связанных с образовательным процессом):

На схеме района расположения ОУ указываются безопасные маршруты движения детей от ОУ к стадиону, парку или спортивно-оздоровительному комплексу и обратно.

Данные схемы должны использоваться преподавательским составом при организации движения групп детей к местам проведения занятий вне территории ОУ.

2.3.4. Путей движения транспортных средств к местам разгрузки/погрузки и рекомендуемых безопасных путей передвижения детей по территории образовательного учреждения (в случае осуществления доставки грузов в ОУ автомобильным транспортом):

На схеме указывается примерная траектория движения транспортного средства на территории ОУ, в том числе место погрузки/разгрузки, а также безопасный маршрут движения детей во время погрузочно-разгрузочных работ.

В целях обеспечения безопасного движения детей по территории ОУ необходимо исключить пересечение пути движения детей и пути движения транспортных средств.

2.3.5. Паспорт может содержать и ряд других схем. Например, план-схему автогородка (при его наличии) и др.

2.4 В случае необходимости доставки детей в ОУ специальным транспортным средством (автобусом) для перевозки детей Паспорт должен содержать специальный раздел, касающийся такой перевозочной деятельности.

В данном разделе должны быть представлены сведения о владельце автобуса (ОУ, муниципальное образование, АТП и т.д.), соответствующие данные о месте хранения и технического обслуживания автобуса, подробные сведения о водителе (водителях) (ФИО, открытые категории, стаж вождения, сведения о переподготовке и др.) с обязательным указанием места медицинского освидетельствования водителя, а также должны быть размещены план-схемы:

2.4.1. Подробного маршрута движения автобуса до ОУ

На схеме указываются населенные пункты, через которые происходит следование автобуса ОУ, оборудованные места остановок для посадки и высадки детей в каждом населенном пункте; непосредственно населенный пункт, где расположено ОУ.

На схеме указан безопасный маршрут следования автобуса ОУ из пункта А в пункт В, а также обозначены:

жилые дома населенных пунктов;

здание ОУ;

автомобильные дороги;

дислокация существующих дорожных знаков на пути следования автобуса ОУ;

пешеходные переходы, пересекающие проезжую часть маршрута движения автобуса ОУ;

другие технические средства организации дорожного движения.

2.4.2. Безопасного расположения остановки автобуса ОУ

На схеме указывается подъезд в оборудованный «карман» или другое оборудованное место для посадки и высадки детей из автобуса ОУ, и дальнейший путь движения автобуса по проезжей части, а также безопасный маршрут движения детей (учеников) от остановки автобуса ОУ.

На схеме обозначено:

жилые дома района расположения ОУ;

здание ОУ;

ограждение территории ОУ (при наличии);

автомобильные дороги.

2.5. Паспорт может содержать любую другую информацию, позволяющую объективно оценить положение дел в ОУ в части, касающейся обеспечения безопасности обучающихся.
